

**NEU**  
ÖTSCHER-Hochkar  
**2-GIPFEL**  
Ticket

Lackenhof am  
**ÖTSCHER**

**BERGSOMMER**

NIEDERÖSTERREICH  
HINEIN INS LEBEN.



# Herzlich Willkommen

Mostviertel

## Wandern nach Lust und Laune

Mit **1.893m** ist der **Ötscher** der **höchste Gipfel im Mostviertel**.

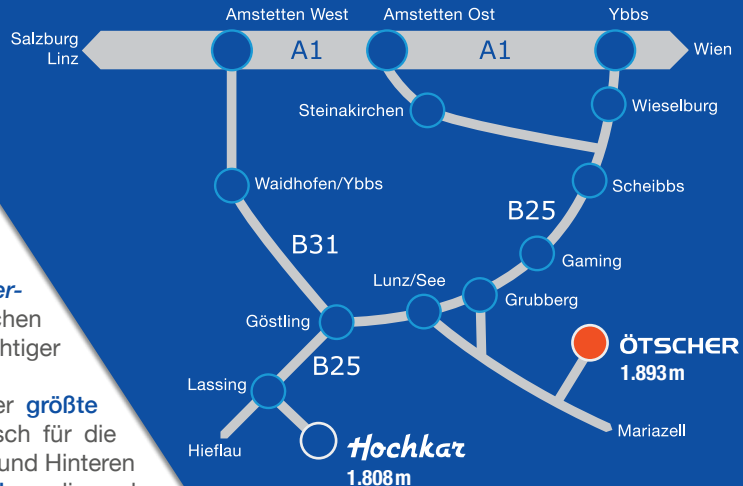
Die herrliche Landschaft rund um den majestätischen Wanderberg Ötscher erwandern, entdecken oder einfach genießen. Auf **230km Wanderwegen** bietet Lackenhof unzählige Möglichkeiten, um in die bezaubernde Bergwelt einzutauchen.

Das Wort „**Ötscher**“ ist slawischen Ursprungs und **bedeutet „Vaterberg“**. Den Namen erhielt der Berg wohl wegen seiner majestätischen Statur. Von Norden und Süden aus zeigt er sich wie ein breiter, wuchtiger Rücken. Von Osten gibt er sich elegant wie eine Pyramide.

Der **Naturpark Ötscher-Tormäuer** ist 170km<sup>2</sup> groß und damit der **größte Naturpark Niederösterreichs**. Außergewöhnlich und charakteristisch für die Ötscherregion sind die tiefen Taleinschnitte der Erlauf (die Vorderen und Hinteren Tormäuer) und besonders jene des Ötscherbaches – die **Ötschergräben**, die auch als „**Grand Canyon Österreichs**“ bezeichnet werden.

Im Sommer haben Sie die Möglichkeit, **mit dem Doppelsessellift „Großer Ötscher“** von Lackenhof **zum Ötscher Schutzhaus auf 1.410m** zu gelangen. Weniger als 500 Höhenmeter trennen Sie von Niederösterreichs dritthöchstem Gipfel.

Wir wünschen Ihnen gute Erholung und viel Spaß am Ötscher!



Ötscherlift-Gesellschaft m.b.H.  
Weitental 51, 3295 Lackenhof am Ötscher  
0043-7480-5354 | oetscher@skisport.com  
[www.oetscher.at](http://www.oetscher.at)



## Sommerbetrieb des Doppelsessellift Großer Ötscher ab 26. Mai 2016

### DURCHGEHENDER BETRIEB

- Ab Samstag den 25. Juni 2016
- Bis Sonntag den 18. September 2016
- Kein Ruhetag
- Infos unter: 0043-7480-5228

### WOCHENEND- UND FEIERTAGSBETRIEB

- 26.|27.|28.|29. Mai 2016
- 4.|5.|11.|12.|18.|19. Juni 2016
- 24.|25. September 2016
- 1.|2.|8.|9.|15.|16.|22.|23. Oktober 2016

Liftbetrieb von 8<sup>30</sup> - 12<sup>15</sup> Uhr, 13<sup>00</sup> - 16<sup>30</sup> Uhr. Sa, So und Feiertag bis 17<sup>00</sup> Uhr

### Preisliste 2016

	Doppelsessellift Großer Ötscher		Ötscher-Hochkar 2-Gipfel Ticket <sup>2)</sup>		Ötscher-Hochkar 2-Gipfel Saisoncard <sup>3)</sup>
	Berg und Tal	Berg oder Tal	Berg und Tal	Berg oder Tal	Berg und Tal
Erwachsene	€ 15,50	€ 11,00 <sup>4)</sup>	€ 30,00	€ 20,00	€ 99,00
Kinder 2009-2001 <sup>1)</sup>	€ 10,00	€ 7,50	€ 21,00	€ 14,00	€ 69,00
Gruppe Erwachsene <sup>5)</sup>	€ 14,50	€ 10,00	1) Kinder ab Jahrgang 2010 und jünger werden nach Maßgabe der Beförderungsbedingungen und in Begleitung einer Aufsichtsperson frei befördert.		
Gruppe Kinder <sup>5)</sup>	€ 9,50	€ 7,00			

2) Das Ötscher-Hochkar 2-Gipfel Ticket ist in der gesamten Sommersaison jeweils für eine Berg- und/oder Talfahrt pro Berg gültig.

3) Zuzüglich € 2,00 Keycardeinsatz 4) Für Paragleiter € 15,50 inkl. Start- & Landegebühr 5) Gruppentarif gültig ab 20 Personen

Alle Preise inkl. 10% MwSt. Irrtum und Änderungen vorbehalten! Änderungen der Betriebszeiten sowie [wetter- und revisionsbedingte Einstellungen](#) vorbehalten.  
Es gelten die AGBs der Ötscherlift-Gesellschaft m.b.H. (einschbar unter [oetscher.at](http://oetscher.at))

Gestaltung: Rene Jagersberger | [most-media.at](http://most-media.at)

**① Doppelsessellift Großer Ötscher** Mit dem Doppelsessellift überwinden Sie knapp 600 Höhenmeter und werden sanft bis zur Bergstation auf 1.437 m getragen.

**② Spaziergang Hüttenkogel „Auf den Spuren des Clusius“** Bequemer Spazierweg von der Bergstation zum Panoramafernrohr auf 1.526 m. (→ 0,8 km ▲ 100 hm ⌚ ca. ½ Std.)

**③ Hüttenkogel - Ötscher** Der leicht ansteigende Wanderweg führt vom Hüttenkogel über den steinigen Felsrücken zum höchsten Gipfel im Mostviertel. (→ 2 km ▲ 330 hm ⌚ ca. 1 Std.)

**④ Über den Rauhen Kamm zum Ötscher** Anspruchsvolle alpine Bergtour mit ausgesetzten Kletterpassagen.

(Nestelbergsäge - Ötschergipfel - Ötscher Schutzhaus  
→ 7 km ▲ 1.108 m ▼ 473 hm ⌚ 3½ bis 4½ Std.)

**⑤ Bergstation - Riffelsattel** Leichter Spazierweg zum Riffelsattel. Richtung Süden führt der Weg hinab in die Ötschergräben. (→ 0,8 km ▲ 150 hm ⌚ ½ Std.)

**⑥ Riffelsattel - Kl. Ötscher** Wanderweg zum kleinen Ötscher. (→ 1,5 km ▲ 250 hm ⌚ 45 Min.)

**⑦ Riffelsattel - Talstation** Beliebter und kürzester Abstieg zurück ins Tal. (→ 2,3 km ▲ 440 hm ⌚ ca. 30 Min.)

**⑧ Riffelsattel - Teichwiese** Abstiegsvariante zur Teichwiese und Teilabschnitt des Pilgerwanderweges. (→ 3,3 km ▲ 470 hm ⌚ ca. 1½ Std.)

**⑧ Panoramafernrohr Hüttenkogel**

**A Talstation Großer Ötscher / Kassa Weitental**

**B Bergstation Großer Ötscher / Schutzhaus**

WEITERE INFOS

**C** Ötscher Tourismusverband Lackenhof  
0043-7480-20020 | ybbstaler-alpen.at



Rauher Kamm

+ Ötscher  
1.893 m

Hüttenkogel  
1.526 m

Riffelsattel  
1.283 m

+ Kl. Ötscher  
1.552 m

Eibenkogel  
1.001 m

Lackenhof  
810 m

Ötscherwiese

Weiltental

Raneck

4

3

2

5

6

1

7

8



# WANDER TIPPS


## Spaziergang Hüttenkogel „Auf den Spuren des Clusius“

Charles de l'Écluse, genannt **Clusius**, hat vor rund 430 Jahren den **Ötscher bestiegen**, **seine Pflanzen beschrieben** und damit eines der ältesten Zeugnisse zur Erforschung der Alpenflora geliefert. Viele ostalpine Pflanzenarten tragen den Namen des Gelehrten Hofbotanikers von Kaiser Maximilian II., z.B. der Clusius-Enzian, die Clusius-Primel oder die Clusius-Brombeere.

Erleben Sie eine Entdeckungsreise in die einzigartige Pflanzenwelt des alpinen Mostviertels. Von der **Bergstation des Ötscher-Doppelsesselliftes** führt der angenehme, in Serpentin ansteigende **Spazierweg zum Aussichtspunkt** mit **Panoramafernrohr** auf den **Hüttenkogel**.



(→ 0,8km ▲ 100hm ⌚ ca. ½ Std.).

An der Liftkassa erhalten Sie kostenlos ein Büchlein über den Themenweg und das Leben und Wirken des Clusius.






# WANDER TIPPS

## Ötschergipfel 1.893 m

Vom zuvor beschriebenen Hüttenkogel führt gleich vor dem **Panoramafernrohr** ein Weg links Richtung Osten über den steinigen Felsrücken direkt zum Ötschergipfel. Es erwartet Sie herrliches Panorama mit Blick auf Gemeindealpe, Zellerhütte, Hochschwab und Gesäuse, an klaren Tagen sogar bis zu den Hohen Tauern. (→ 2 km  330hm  ca. 1 Std.)

## Über den Rauhen Kamm zum Gipfel

Die Bergtour über den Rauhen Kamm zum Ötschergipfel ist ein **alpine Highlight** in Niederösterreich und fasziniert durch seine ausgesetzten Kletterstellen. Nichts für schwache Nerven. Schön, wenn man anschließend die **Annehmlichkeiten einer Schutzhütte** genießen kann und **mit dem Lift zu Tal** gleitet. (Nestelbergsäge - Ötschergipfel - Ötscher Schutzhäuser → 7 km  1.108hm  473hm  3½ bis 4½ Std.)  
Wanderkarte Ötscherland kostenlos an der Liftkassa erhältlich.



# PILGERN

## Von Linz nach Mariazell Von Lackenhof bis Mitterbach

Das Gehen auf alten Pilgerwegen fasziniert immer mehr Menschen. Manche suchen die Nähe zum Göttlichen, vielleicht auch einen neuen Zugang zum christlichen Glauben. Andere die Schönheit der Natur, das einfache Leben, die Langsamkeit. Sie wollen sich auf Wesentliches konzentrieren, Sonne, Wind und Wetter trotzen und aus den neuen Erfahrungen Kraft und Inspiration schöpfen.

Der **Oberösterreichische Mariazellerweg** führt auf wanderbaren Pilgerwegen in **8 Tagesetappen** von Linz nach Mariazell.

Die **7. Etappe** führt, landschaftlich äußerst beeindruckend, von **Lackenhof** über den **Riffelsattel**, durch die **Ötschergräben** bis nach **Mitterbach** am Erlaufsee.

(→ 20km ▲ 650hm ⌚ ca. 6½ Std.) Infobroschüre zum Oberösterreichischen Mariazellerweg kostenlos an der Liftkassa erhältlich.





# PARAGLEITEN

## Dem Alltag entgleiten

Der Ötscher bietet mehrere Möglichkeiten um regelrecht abzuheben. Durch die Fahrt mit dem Sessellift zum Schutzhaus und dem kurzen Aufstieg bis zum **Hüttenkogel**, ist dieser wohl der **beliebteste Startplatz**. Gestartet wird hier in Richtung NW, ein Windzeiger ist vorhanden. Wer **direkt vom Gipfel** des Ötscher aus **aufsteigen** will, kann sich, je nach Fitness für einen der vielen Anstiege entscheiden. Ist der Schirm erst auf 1.893m getragen worden ist ein Start unmittelbar vor dem Gipfelkreuz wohlverdient und einfach unvergesslich.

## Paragleiten - Tandem Flug

Heben Sie ab mit einem geprüften Tandempiloten und erleben Sie ein unbeschreibliches Gefühl!



Informationen: **Free Wind**, 0043-2748-60015  
free.wind@aon.at, www.flugschule-kilb.at  
Flüge vom Ötscher nach tel. Vereinbarung um nur € 115,-





## 20. Ötscher Ultramarathon

Im Juni findet sich wieder die **Elite der Trail-Ultraläufer** ein, um in der **fantastischen Naturkulisse des Ötschers** und auf 2 Tagesetappen, 70 einzigartige Laufkilometer und 3.000 Höhenmeter zu bewältigen.

Das Programm mit allen Startzeiten sowie den genauen Streckenverlauf finden Sie unter:


[www.oetschermarathon.at](http://www.oetschermarathon.at)



## Ganztägiges Familienfest

Der *LindHorn Kinderclub* führt seit 20 Jahren Projektwochen für Schulklassen in Lackenhof durch. Dieses Jubiläum wird **ab 9<sup>00</sup> Uhr bei der Talstation großer Ötscher** mit Feldmesse, Blasmusik, Frühschoppen und abwechslungsreichem Kinderprogramm gefeiert. In Begleitung eines vollzahlenden Erwachsenen fahren **Kinder** bis Jahrgang 2001 an diesem Tag **kostenlos mit dem Lift**.

Der *LindHorn Kinderclub* führt seit 20 Jahren Projektwochen für Schulklassen in Lackenhof durch. Dieses Jubiläum wird **ab 9<sup>00</sup> Uhr bei der Talstation großer Ötscher** mit Feldmesse, Blasmusik, Frühschoppen und abwechslungsreichem Kinderprogramm gefeiert. In Begleitung eines vollzahlenden Erwachsenen fahren **Kinder** bis Jahrgang 2001 an diesem Tag **kostenlos mit dem Lift**.



## 65. Ötscher Gipfelmesse

Die schon zur Tradition gewordene Messe beginnt **um 11<sup>00</sup> Uhr am Gipfel des Großen Ötscher**. Musikalisch umrahmt wird die Messe von einer Abordnung der Trachtenmusikkapelle Lackenhof.

**Liftbetrieb ab 8<sup>00</sup> Uhr**

Bei Schlechtwetter findet die Messe um 11<sup>00</sup> Uhr in der Pfarrkirche in Lackenhof statt.

Bei Schlechtwetter findet die Messe um 11<sup>00</sup> Uhr in der Pfarrkirche in Lackenhof statt.



© schwaiz-koenig.at



## Alm- und Hüttenroas

Auch dieses Jahr bietet die Alm- und Hüttenroas am Hochkar **mehr als 10 Erlebnisstationen**, die über

den gesamten Berg verstreut liegen. Besonders empfehlenswert ist eine Wanderung zur **Hammerauer-** und **Schrotleitnerhütte**, wo Sie eine urige Bewirtung erwarten können. Neben einem **Frühschoppen** wird an verschiedensten Standorten **besonderes Kulinarikum** und **musikalisches Rahmenprogramm** geboten.

Überschüssige Kalorien können bei einer **Gipfelwanderung** oder der Besichtigung der **360° Skytour** wieder abgebaut werden. Um die Seele baumeln zu lassen, bietet sich ein **Spaziergang zum Bergsee** an.



© Fahrberger Ludwig



## Sonnenaufgangsfahrten

Ein **besonderes Bergerlebnis bei Anbruch des Tages!**

Genießen Sie atemberaubende Ausblicke auf unserer **360° Skytour**, wenn die Sonne ihre ersten Strahlen über die Berggipfel ausbreitet!

Das **JoSchi Berghaus** hat an diesen Tagen bereits ab 7<sup>00</sup> Uhr für Sie geöffnet und bietet Ihnen ein **reichhaltiges Frühstück**. Gruppen-Voranmeldungen bitte unter:

0664 / 22 33 869

Nur bei Schönwetter. Absagen sind witterungsbedingt auch kurzfristig möglich. Tarife laut Sommepreisliste. Bei diesen Sonderfahrten sind Ermäßigungen der NÖ- und Wilde Wunder-Card nicht gültig.



\* Erste Bergfahrt an diesem Tag

# OUTDOOR-ACTION

## Paragleiten - Tandem Flug

Das Hochkar ist auch bei Paragleitern sehr beliebt. Walter Taferner nimmt Sie mit auf ein Abenteuer über unseren Gipfeln. Auskunft unter 0043-664-4947771

## Hochseilgarten

Abwechslungsreiches Sportprogramm in bis zu 12m Höhe. Die unterschiedlichsten Geschicklichkeitsübungen werden an Seilen und Holzelementen, doppelt gesichert, ausgeführt.

Informationen: **Freelife Outdoorsport**, 0043-7230-7916-0  
office@freelife.at, www.freelife.at

## „Heli-Kraft“ Klettersteig

**Sportklettersteig**, der sich durch einen **steilen Einstiegs Pfeiler** und eine knapp 350m lange Querung mit einem **Schwebeholz-balken** und **zwei Seilbrücken** auszeichnet. Der kurze Zu- und Abstieg machen den Steig zu einem lohnenden Ziel. (🕒 2-3 Std.)  
Schwierigkeitsgrad C - Begehung auf eigene Gefahr



# HOCHKARHÖHLE

## Die fünftgrößte Höhle in NÖ

Die Hochkarhöhle ist mit einer **Gesamtlänge** von **über 750m** und einer **Höhendifferenz** von **117m** die fünftgrößte Höhle Niederösterreichs. Der Großteil der gewaltigen Höhle kann während einer **Führung** von der **ganzen Familie** entdeckt werden:

Die **Pfingsthalle** imponiert mit ihren enormen Ausmaßen. Sie ist 35 m lang, 20m hoch und 15m breit.

Nach der Galerie, mit großen **Kalksteinkristallen**

an den Wänden, erreicht man die nur unwesentlich kleinere **Schichthalle**, die mit ihrer glatten Höhlendecke beeindruckt. Am Ende der Führung erreicht man die rötlich gefärbte und etwa einen Meter hohe **Tropfsteinorgel**.

Der **große Dom** mit 70m Höhe und einer Ausdehnung von 45x25m sowie der Seeschacht bleibt Höhlenforschern vorbehalten.



## FÜHRUNGEN

Erwachsene € 10,00 // Kinder € 5,00  
inkl. Helm und Stirnlampe - Dauer ca. 1,5 Std.

An folgenden **Sonntagen** um 11.00 Uhr

JUNI SO 19	JULI SO 3	JULI SO 17	JULI SO 31	AUG. SO 14	AUG. SO 28	SEPT. SO 11	SEPT. SO 25	OKT. SO 9	OKT. SO 23
------------------	-----------------	------------------	------------------	------------------	------------------	-------------------	-------------------	-----------------	------------------

Vom 22. Juni bis 26. Okt. 2016 jeden **Mittwoch** um 14.00 Uhr

**TREFFPUNKT:** Talstation 4er-Hochkarbahn

**ANMELDUNGEN:** 0043-7484-7214 oder -2122 | [info@hochkar.com](mailto:info@hochkar.com)

**Für Gruppen ab 10 Personen** nach Terminvereinbarung  
jederzeit möglich!

# 360° SKYTOUR

## Bergeweise Fernsichten

Seit 2015 befindet sich bei der Bergstation Hochkar der Ausgangspunkt für eine Erfahrung der besonderen Art.

Auf dem 900m langen **Rundweg, der bequem mit dem Lift erreicht werden kann**, sind atemberaubende Einblicke in die umliegenden Bergwelten und ein gewisser Nervenkitzel beim Blick nach unten garantiert. Über eine 60m lange Hängebrücke gelangt man im wahrsten Sinne des Wortes zum Höhepunkt der 360° Skytour.

**Niederösterreichs höchste Aussichtsplattform** befindet sich auf einer Meereshöhe von 1.700m und ragt 8,5m aus der Bauform hinaus, an der Spitze geht es 120m in die Tiefe. Bei optimaler Weitsicht können auf dem Weg **mehr als 100 Zweitausender** entdeckt werden.

Weitere Informationen und Panoramafotos mit angeschriebenen Gipfeln finden Sie in unserer 360° SKYTOUR - Broschüre.



# WANDER TIPPS

## Talstation - Hochkargipfel


Vom oberen Hochkar-Parkplatz aus finden Sie in unmittelbarer Nähe des *JoSchi Almgasthof* den markierten Wanderweg Nr. 16. Dieser führt Richtung Osten unter Liftanlagen hindurch, über Skipisten und anschließend hinauf zum Scheinecksattel (1.529m). Von hier folgen Sie dem Scheineckgrat bis zum Gipfel auf 1.808m. (→ 2,3km  $\blacktriangle$  300hm ⌚ ca. 1½ Std.)

## Bergstation - Hochkargipfel

Der breit angelegte und gut begehbare Weg von der Bergstation der 4er Hochkarbahn (1.770m) bringt Sie in etwa 20 Minuten zum 500m entfernten Gipfel auf 1.808m.

## Talstation - Bergsee

Vom oberen Hochkar-Parkplatz führt eine Forststraße hinter der *Latschen Alm* zum romantisch gelegenen Bergsee mit Ruhemöglichkeiten. (→ 1,2km  $\blacktriangle$  100hm ⌚ ca. ½ Std.) Ausführliche Wanderkarte des BEV um € 7,- an der Liftkassa erhältlich.





Ebenstein

Brandstein

Hochturm

Leckerplan  
1.732m

Griesmauer

Häsing  
1.721m

Eisenerzer Reichenstein

Pfaffenstein

Bergstation  
1.770m

Kalte Mauer

Kaiserschild

Hochkar  
1.808m





① **4er-Hochkarbahn** Gleiten Sie mit der kuppelbaren Vierersesselbahn mühelos bis zur Bergstation auf 1.770m.

② **Versorgungsstraße zum Vorgipfel** Der asphaltierte Güterweg (Fahrverbot für Autos und Radfahrer) ist der **einfachste Weg**, um zu Fuß bis zum **Vorgipfel** oder der **Hochkar 360° Skytour** zu gelangen. (→ 2,5km ▲ 300hm ⌚ ca. 1 Std.)

③ **Wanderweg zum Vorgipfel** Der markierte Wanderweg führt **unterhalb der 4er-Hochkarbahn** über Skipisten und durch Latschenfelder zur Bergstation. (→ 1,6km ▲ 300hm ⌚ ca. 45 Min.)

④ **Gipfelweg** Über den **breiten und leicht begehbaren Weg** gelangen Sie von der Bergstation in Kürze zum Hochkargipfel auf 1.808m. (→ 0,7km ▲ 50hm ⌚ ca. 20 Min.)

⑤ **Gipfelwanderung** Der markierte Wanderweg Nr. 16 führt über den **Scheinecksattel** (1.529m) und den **aussichtsreichen Grat** bis zum Hochkargipfel. (→ 2,3km ▲ 300hm ⌚ ca. 1½ Std.)

⑥ **Bergseewanderung** Einfacher Weg zum romantisch gelegenen Bergsee. (→ 1,2km ▲ 100hm ⌚ ca. ½ Std.)

⑦ **360° Skytour** Von der Bergstation führt Sie der 900m lange Rundweg über eine **Hängebrücke** zur **Aussichtsplattform**.

⑧ **Hochkarhöhle** Entdecken Sie Niederösterreichs **fünftgrößte Höhle** im Rahmen einer Führung. Infos: 0043-7484-2122

⑨ **Klettersteig** Sportklettersteig mit Seilbrücken und Schwebholzbalcken im Schwierigkeitsgrad C. Begehung auf eigene Gefahr

⑩ **Hochseilgarten** Abwechslungsreiches Sportprogramm in bis zu 12m Höhe. Infos: Freelifersport, 0043-7230-7916-0

## WEITERE INFOS

Tourismusverein Göstlinger Alpen  
0043-7484-26060 | [ybbstaler-alpen.at](http://ybbstaler-alpen.at)

## GASTRONOMIE

**A** **Gasthof-Pension Hochkarhof**  
0043-7484-7236  
[hochkarhof.at](http://hochkarhof.at)

**B** **ÖTK-Schutzhaus**  
0043-7484-7203

**C** **Latschen-Alm**  
0043-7484-25790  
[latschen-alm.at](http://latschen-alm.at)

**D** **JUFA Hochkar Sport Resort**  
0043-57083-740  
[jufa.eu/hochkar](http://jufa.eu/hochkar)

**E** **JoSchi Berghaus**  
0043-7484-7213  
[jo-schi.at](http://jo-schi.at)



## Sommerbetrieb der 4er-Hochkarbahn ab 26. Mai 2016

### DURCHGEHENDER BETRIEB

- ab Freitag, den 17. Juni 2016
- bis Sonntag, den 2. Oktober 2016
- Montags kein Liftbetrieb
- Infos unter: 0043-7484-2122-0

### WOCHENEND- UND FEIERTAGSBETRIEB

- 26.|27.|28.|29. Mai 2016
- 4.|5.|11.|12. Juni 2016
- 8.|9.|15.|16.|22.|23.|25.|26.|29. und 30. Oktober 2016

Liftbetrieb von 9<sup>00</sup> bis 16<sup>00</sup> Uhr

### Preisliste 2016

	4er Hochkarbahn		Ötscher-Hochkar 2-Gipfel Ticket <sup>2)</sup>		Ötscher-Hochkar 2-Gipfel Saisoncard <sup>3)</sup>
	Berg und Tal	Berg oder Tal	Berg und Tal	Berg oder Tal	Berg und Tal
Erwachsene	€ 18,50	€ 13,00	€ 30,00	€ 20,00	€ 99,00
Kinder 2009-2001 <sup>1)</sup>	€ 12,00	€ 8,50	€ 21,00	€ 14,00	€ 69,00
Gruppe Erwachsene <sup>4)</sup>	€ 17,00	€ 12,00	1) Kinder ab Jahrgang 2010 und jünger werden nach Maßgabe der Beförderungsbedingungen und in Begleitung einer Aufsichtsperson frei befördert.		
Gruppen Kinder <sup>4)</sup>	€ 11,00	€ 8,00			

2) Das Ötscher-Hochkar 2-Gipfel Ticket ist in der gesamten Sommersaison jeweils für eine Berg- und/oder Talfahrt pro Berg gültig.

3) Zuzüglich € 2,00 Keycardeinsatz 4) Gruppentarif gültig ab 20 Personen

Alle Preise inkl. 10% MwSt. Irrtum und Änderungen vorbehalten! Änderungen der Betriebszeiten sowie [wetter- und revisionsbedingte Einstellungen](#) vorbehalten. Es gelten die AGBs der Hochkar Bergbahnen GmbH (einsehbar unter hochkar.com)

Gestaltung: Rene Jagersberger | most-media.at

# Herzlich Willkommen

Mostviertel

## Konzentrierte alpine Vielfalt auf über 1.400 m

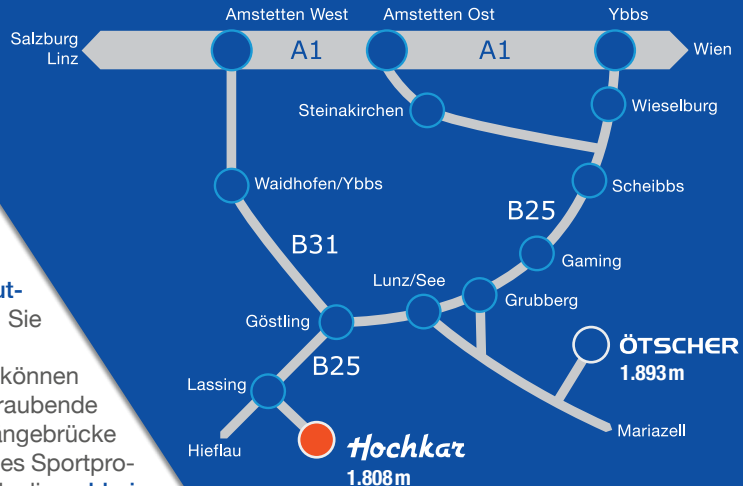
Sommer am Hochkar heißt **Natur genießen und Abenteuer erleben**. Egal ob Sie zur **Entspannung** einen gemütlichen Tag auf der Alm verbringen wollen oder auf der Suche nach **Action** sind, hier findet sich ein passendes Programm für jedes Familienmitglied.

Nachdem Sie mit dem Auto, Motorrad oder Mountainbike die **mautfreie Hochkar-Alpenstraße** hinter sich gelassen haben, befinden Sie sich bei der Talstation auf einer Höhe von 1.480m.

Neben **zahlreichen Wanderungen** von unterschiedlicher Dauer können Sie an einer Führung in der **Hochkarhöhle** teilnehmen, das atemberaubende Panorama auf unserer **360° Skytour** mit Aussichtsplattform und Hängebrücke genießen, einen **Klettersteig** bezwingen oder ein abwechslungsreiches Sportprogramm im **Hochseilgarten** absolvieren. Selbstverständlich ist durch die **zahlreichen Gastronomiebetriebe** auch bestens für Ihr leibliches Wohl gesorgt.

Mit der **4er-Hochkarbahn** gelangen Sie bequem **bis zum Vorgipfel auf 1.770m** und können von hier aus den 900m langen Rundweg der **360° Skytour** begehen oder dem sehr gut ausgebauten Weg bis zum **Hochkargipfel auf 1.808m** folgen.

Wir wünschen Ihnen gute Erholung und viel Spaß am Hochkar!



Hochkar Bergbahnen GmbH

3354 Göstling/Ybbs 46

0043-7484-2122-0 | info@hochkar.com

www.hochkar.com



**NEU**  
ÖTSCHER-Hochkarz  
**2-GIPFEL**  
Ticket

**BERGSOMMER**



**Hochkarz**

NIEDERÖSTERREICH  
HINEIN INS LEBEN.

